



# TUMAČ PLANSKOG ZNAKOVLJA

## [OB-1-1] Obuhvat prostornog plana




[OB-1-1-3001] Obuhvat prostornog plana

## [IS-4-1] Vodoopskrba i drugo korištenje voda


———— [IS-4-1-2001]  
Vodoopskrbni cjevovod  
područnog (regionalnog)  
značaja s pripadajućim  
građevinama i uređajima

— — — [IS-4-1-2002]  
Vodoopskrbni cjevovod  
područnog (regionalnog)  
značaja s pripadajućim  
građevinama i uređajima -  
planirano

 [IS-4-1-2201] (VV) Vodna  
građevina za javnu  
vodoopskrbu područnog  
(regionalnog) značaja

———— [IS-4-1-3001]  
Vodoopskrbni cjevovod s  
pripadajućim građevinama  
i uređajima

— — — [IS-4-1-3002]  
Vodoopskrbni cjevovod s  
pripadajućim građevinama  
i uređajima - planirano

 [IS-4-1-3201] (VV) Vodna  
građevina za vodoopskrbu



[IS-4-1-3202] (VV) Vodna  
građevina za vodoopskrbu  
- planirano


## [IS-4-2] Otpadne i oborinske vode


———— [IS-4-2-2001] Cjevovod za  
javnu odvodnju područnog  
(regionalnog) značaja s  
pripadajućim građevinama  
i uređajima

— — — [IS-4-2-2002] Cjevovod za  
javnu odvodnju područnog  
(regionalnog) značaja s  
pripadajućim građevinama  
i uređajima - planirano

———— [IS-4-2-3001] Cjevovod za  
javnu odvodnju s  
pripadajućim građevinama  
i uređajima

— — — [IS-4-2-3002] Cjevovod za  
javnu odvodnju s  
pripadajućim građevinama  
i uređajima - planirano

 [IS-4-2-3103] (Op) Uređaj  
za pročišćavanje otpadnih  
voda

 [IS-4-2-3105] (Oc) Crpna  
stanica



[IS-4-2-3106] (Oc) Crpna  
stanica - planirano



[IS-4-2-3108] (Oi) Ispust u  
prijemnik - planirano

## [IS-4-3] Uređenje vodotoka i voda

———— [IS-4-3-2201] Regulacijska i zaštitna vodna  
građevina područnog (regionalnog) značaja s  
pripadajućim građevinama i uređajima

———— [IS-4-3-3201] Regulacijska i zaštitna vodna  
građevina s pripadajućim građevinama i  
uređajima

## [IS-4-4] Melioracijska odvodnja



[IS-4-4-3001] Melioracijska odvodnja s pripadajućim građevinama i uređajima

Naziv prostornog plana:

## Prostorni plan uređenja Općine Ivankovo

Naziv kartografskog prikaza prostornog plana:

2.4. Vodnogospodarski sustav

Mjerilo prikaza:

1:25000

Vrsta postupka:

Postupak izrade i donošenja izmjene i dopune prostornog plana

Faza izrade plana:

Konačni prijedlog prostornog plana

Oznaka revizije plana:

Odluka o izradi prostornog plana:

Odluka o izradi izmjene i dopune Prostornog plana uređenja Općine Ivankovo (Službeni vjesnik Vukovarsko-srijemske županije broj 24/24)

Javna rasprava:

Javna rasprava provođena je od 24.06.2025. do zaključno s danom 01.07.2025.

Nositelj izrade prostornog plana:

Vukovarsko-srijemska županija, Općina Ivankovo  
Jedinstveni upravni odjel

Odgovorna osoba nositelja izrade:

PROČELNIK  
Mislav Tomić mag.iur.

Tijelo koje donosi prostorni plan:

Vukovarsko-srijemska županija, Općina Ivankovo  
Općinsko vijeće

Predsjednik tijela koje donosi prostorni plan:

PREDSJEDNIK OPĆINSKOG VIJEĆA  
Kristijan Baričević

Stručni izrađivač prostornog plana:

ZAVOD ZA PROSTORNO PLANIRANJE d.d.  
Osijek, Vijenac Paje Kolarića 5a  
OIB: 78499807369

Odgovorna osoba stručnog izrađivača:

DIREKTOR I ODGOVORNI VODITELJ IZRADE  
PLANOVA  
Vanesa Budač dipl.ing.arh.

Odgovorni voditelj izrade:

Vanesa Budač dipl.ing.arh.

Stručni tim:

Vanesa Budač, dipl.ing.arh.  
Krunoslav Lipić, dipl.ing.arh.  
Vlado Sudar, dipl.ing.građ.

Stjepan Stakor, dipl.ing.kult.teh.  
Ivica Bugarić, dipl.ing.građ.  
Ivana Radolović, građ.teh.vis.

Naziv prostornog plana:

## Prostorni plan uređenja Općine Ivankovo

Naziv kartografskog prikaza prostornog plana:

2.4. Vodnogospodarski sustav

Mjerilo prikaza:

1:25000

Vrsta postupka:

Postupak izrade i donošenja izmjene i dopune prostornog plana

Faza izrade plana:

Konačni prijedlog prostornog plana

Oznaka revizije plana:

### Prostor za digitalni potpis

Odgovorna osoba nositelja izrade:

PROČELNIK

Mislav Tomić mag.iur.

Odgovorna osoba stručnog izrađivača:

DIREKTOR I ODGOVORNI VODITELJ IZRADE  
PLANOVA

Vanesa Budač dipl.ing.arh.

Odgovorni voditelj izrade:

Vanesa Budač dipl.ing.arh.