





















# TUMAČ PLANSKOG ZNAKOVLJA

## [OB-1-1] Obuhvat prostornog plana










[OB-1-1-3001] Obuhvat prostornog plana




## [KN-1-1] Namjena prostora

|   |  |   |
|---|--|---|
|  [KN-1-1-1300] Osobito vrijedno zemljište namijenjeno poljoprivredi                |  [KN-1-1-3261] (K1) Poslovna namjena - uslužna                        |  [KN-1-1-3321] (V1) Površina unutarnjih voda - površina pod vodom  |
|  [KN-1-1-1310] Zemljište namijenjeno šumi i šumsko zemljište državnog značaja      |  [KN-1-1-3262] (K2) Poslovna namjena - veliki trgovački centar        |  [KN-1-1-3399] Ostalo zemljište  |
|  [KN-1-1-1902] (IS2) Površina infrastrukture - željeznički promet državnog značaja |  [KN-1-1-3282] (KS2) Komunalno-servisna namjena - reciklažno dvorište |  [KN-1-1-3402] (T2) Ugostiteljsko-turistička namjena (u izdvojenom građevinskom području izvan naselja) - s gradnjom smještajnih građevina |
|  [KN-1-1-3005] (S5) Stambena namjena - poljoprivredna domaćinstva                  |  [KN-1-1-3290] (Gr) Groblje   |  [KN-1-1-3602] (R2) Sportsko-rekreacijska namjena - sportske građevine i centri  |
|  [KN-1-1-3211] (I1) Proizvodna namjena   |  [KN-1-1-3301] Vrijedno zemljište namijenjeno poljoprivredi           |  [KN-1-1-3604] (R4) Sportsko-rekreacijska namjena (izvan građevinskog područja) - sportsko-rekreacijska igrališta na otvorenom             |
|  [KN-1-1-3212] (I2) Proizvodna namjena - prehrambeno-prerađivačka                  |  [KN-1-1-3302] Ostalo zemljište namijenjeno poljoprivredi             |  [KN-1-1-3908] (IS8) Površina infrastrukture - vodnogospodarski sustav   |
|  [KN-1-1-3213] (I3) Proizvodna namjena - farma                                   |  [KN-1-1-3312] Ostalo zemljište namijenjeno šumi                     |   |

## [IS-1-1] Cestovni promet

|  |   |  |
|--|---|--|
|  [IS-1-1-1003] (D) Cesta državnog značaja             |  [IS-1-1-2005] (Ž) Cesta područnog (regionalnog) značaja |  [IS-1-1-3008] (L) Cesta lokalnog značaja - planirano |
|  [IS-1-1-1004] (D) Cesta državnog značaja - planirano |  [IS-1-1-3007] (L) Cesta lokalnog značaja                |  [IS-1-1-3201] Biciklistička prometnica               |
|  |   |   |

## [IS-1-2] Željeznički promet

|   |  |  |
|---|--|--|
|  [IS-1-2-1001] (M) Željeznička pruga za međunarodni promet s pripadajućom željezničkom infrastrukturom |  [IS-1-2-2010] (Žk) Željeznički kolodvor/stajalište |  [IS-1-2-3010] (Žk) Željeznički kolodvor/stajalište |
|---|--|--|

Naziv prostornog plana:

## Prostorni plan uređenja Općine Ivankovo

Naziv kartografskog prikaza prostornog plana:

1.1. Namjena prostora

Mjerilo prikaza:

1:25000

Vrsta postupka:

Postupak izrade i donošenja izmjene i dopune prostornog plana

Faza izrade plana:

Konačni prijedlog prostornog plana

Oznaka revizije plana:

Odluka o izradi prostornog plana:

Odluka o izradi izmjene i dopune Prostornog plana uređenja Općine Ivankovo (Službeni vjesnik Vukovarsko-srijemske županije broj 24/24)

Javna rasprava:

Javna rasprava provođena je od 24.06.2025. do zaključno s danom 01.07.2025.

Nositelj izrade prostornog plana:

Vukovarsko-srijemska županija, Općina Ivankovo  
Jedinstveni upravni odjel

Odgovorna osoba nositelja izrade:

PROČELNIK  
Mislav Tomić mag.iur.

Tijelo koje donosi prostorni plan:

Vukovarsko-srijemska županija, Općina Ivankovo  
Općinsko vijeće

Predsjednik tijela koje donosi prostorni plan:

PREDSJEDNIK OPĆINSKOG VIJEĆA  
Kristijan Baričević

Stručni izrađivač prostornog plana:

ZAVOD ZA PROSTORNO PLANIRANJE d.d.  
Osijek, Vijenac Paje Kolarića 5a  
OIB: 78499807369

Odgovorna osoba stručnog izrađivača:

DIREKTOR I ODGOVORNI VODITELJ IZRADE  
PLANOVA  
Vanesa Budač dipl.ing.arh.

Odgovorni voditelj izrade:

Vanesa Budač dipl.ing.arh.

Stručni tim:

Vanesa Budač, dipl.ing.arh.  
Krunoslav Lipić, dipl.ing.arh.  
Vlado Sudar, dipl.ing.građ.

Stjepan Stakor, dipl.ing.kult.teh.  
Ivica Bugarić, dipl.ing.građ.  
Ivana Radolović, građ.teh.vis.

Naziv prostornog plana:

## Prostorni plan uređenja Općine Ivankovo

Naziv kartografskog prikaza prostornog plana:

1.1. Namjena prostora

Mjerilo prikaza:

1:25000

Vrsta postupka:

Postupak izrade i donošenja izmjene i dopune prostornog plana

Faza izrade plana:

Konačni prijedlog prostornog plana

Oznaka revizije plana:

### Prostor za digitalni potpis

Odgovorna osoba nositelja izrade:

PROČELNIK

Mislav Tomić mag.iur.

Odgovorna osoba stručnog izrađivača:

DIREKTOR I ODGOVORNI VODITELJ IZRADE  
PLANOVA

Vanesa Budač dipl.ing.arh.

Odgovorni voditelj izrade:

Vanesa Budač dipl.ing.arh.