





















TUMAČ PLANSKOG ZNAKOVLJA

[OB-1-1] Obuhvat prostornog plana










[OB-1-1-3001] Obuhvat prostornog plana

[KN-1-1] Namjena prostora

 [KN-1-1-1300] Osobito vrijedno zemljište namijenjeno poljoprivredi	 [KN-1-1-3261] (K1) Poslovna namjena - uslužna	 [KN-1-1-3321] (V1) Površina unutarnjih voda - površina pod vodom
 [KN-1-1-1310] Zemljište namijenjeno šumi i šumsko zemljište državnog značaja	 [KN-1-1-3262] (K2) Poslovna namjena - veliki trgovački centar	 [KN-1-1-3399] Ostalo zemljište
 [KN-1-1-1902] (IS2) Površina infrastrukture - željeznički promet državnog značaja	 [KN-1-1-3282] (KS2) Komunalno-servisna namjena - reciklažno dvorište	 [KN-1-1-3402] (T2) Ugostiteljsko-turistička namjena (u izdvojenom građevinskom području izvan naselja) - s gradnjom smještajnih građevina
 [KN-1-1-3005] (S5) Stambena namjena - poljoprivredna domaćinstva	 [KN-1-1-3290] (Gr) Groblje	 [KN-1-1-3602] (R2) Sportsko-rekreacijska namjena - sportske građevine i centri
 [KN-1-1-3211] (I1) Proizvodna namjena	 [KN-1-1-3301] Vrijedno zemljište namijenjeno poljoprivredi	 [KN-1-1-3604] (R4) Sportsko-rekreacijska namjena (izvan građevinskog područja) - sportsko-rekreacijska igrališta na otvorenom
 [KN-1-1-3212] (I2) Proizvodna namjena - prehrambeno-prerađivačka	 [KN-1-1-3302] Ostalo zemljište namijenjeno poljoprivredi	 [KN-1-1-3908] (IS8) Površina infrastrukture - vodnogospodarski sustav
 [KN-1-1-3213] (I3) Proizvodna namjena - farma	 [KN-1-1-3312] Ostalo zemljište namijenjeno šumi	

[IS-1-1] Cestovni promet

 [IS-1-1-1003] (D) Cesta državnog značaja	 [IS-1-1-2005] (Ž) Cesta područnog (regionalnog) značaja	 [IS-1-1-3008] (L) Cesta lokalnog značaja - planirano
 [IS-1-1-1004] (D) Cesta državnog značaja - planirano	 [IS-1-1-3007] (L) Cesta lokalnog značaja	 [IS-1-1-3201] Biciklistička prometnica
		

[IS-1-2] Željeznički promet

 [IS-1-2-1001] (M) Željeznička pruga za međunarodni promet s pripadajućom željezničkom infrastrukturom	 [IS-1-2-3010] (Žk) Željeznički kolodvor/stajalište
---	--

Naziv prostornog plana:

Prostorni plan uređenja Općine Ivankovo

Naziv kartografskog prikaza prostornog plana:

1.1. Namjena prostora

Mjerilo prikaza:

1:25000

Vrsta postupka:

Postupak izrade i donošenja izmjene i dopune prostornog plana

Faza izrade plana:

Prijedlog prostornog plana za javnu raspravu

Oznaka revizije plana:

Odluka o izradi prostornog plana:

Odluka o izradi izmjene i dopune Prostornog plana uređenja Općine Ivankovo (Službeni vjesnik Vukovarsko-srijemske županije broj 24/24)

Javna rasprava:

Javna rasprava provodi se od 24.06.2025. do zaključno s danom 01.07.2025.

Javni uvid:

od 24.06.2025. godine do 01.07.2025. godine, na lokaciji: Općina Ivankovo, Bošnjaci 6, Ivankovo, 08:00-16:00 h

Javno izlaganje:

dana 30.06.2025. godine, na lokaciji: Općina Ivankovo, Dom Branitelja, Bošnjaci 10, Ivankovo, 10:00 h

Nositelj izrade prostornog plana:

Vukovarsko-srijemska županija, Općina Ivankovo
Jedinstveni upravni odjel

Odgovorna osoba nositelja izrade:

PROČELNIK
Mislav Tomić mag.iur.

Tijelo koje donosi prostorni plan:

Vukovarsko-srijemska županija, Općina Ivankovo
Općinsko vijeće

Predsjednik tijela koje donosi prostorni plan:

PREDSJEDNIK OPĆINSKOG VIJEĆA
Kristijan Baričević

Stručni izrađivač prostornog plana:

ZAVOD ZA PROSTORNO PLANIRANJE d.d.
Osijek, Vijenac Paje Kolarića 5a
OIB: 78499807369

Odgovorna osoba stručnog izrađivača:

DIREKTOR I ODGOVORNI VODITELJ IZRADE
PLANOVA
Vanesa Budač dipl.ing.arh.

Odgovorni voditelj izrade:

Vanesa Budač dipl.ing.arh.

Stručni tim:

Vanesa Budač, dipl.ing.arh.
Krunoslav Lipić, dipl.ing.arh.
Vlado Sudar, dipl.ing.građ.

Stjepan Stakor, dipl.ing.kult.teh.
Ivica Bugarić, dipl.ing.građ.
Ivana Radolović, građ.teh.vis.

Naziv prostornog plana:

Prostorni plan uređenja Općine Ivankovo

Naziv kartografskog prikaza prostornog plana:

1.1. Namjena prostora

Mjerilo prikaza:

1:25000

Vrsta postupka:

Postupak izrade i donošenja izmjene i dopune prostornog plana

Faza izrade plana:

Prijedlog prostornog plana za javnu raspravu

Oznaka revizije plana:

Prostor za digitalni potpis

Odgovorna osoba nositelja izrade:

PROČELNIK

Mislav Tomić mag.iur.

Odgovorna osoba stručnog izrađivača:

DIREKTOR I ODGOVORNI VODITELJ IZRADE
PLANOVA

Vanesa Budač dipl.ing.arh.

Odgovorni voditelj izrade:

Vanesa Budač dipl.ing.arh.